

- PÄÄLLYSTEMATERIAALIT, MERKINTÖJEN SELITYS:**
- ASFALTIIPÄÄLLYSTEINEN AIORATA
  - ASFALTIIPÄÄLLYSTEINEN JALKAKÄYTÄVÄ JA PYÖRÄTIE
  - ASFALTIIPÄÄLLYSTEINEN PYÖRÄTIE, PUNAINEN
  - JALKAKÄYTÄVÄ JA PYÖRÄTIE, SITOMATON PINTA (ESIM. MURSKEPINTA)
  - NURMETUS
  - PENSAAT, MATALA
  - AIOYHTEYS/JALKAKÄYTÄVÄ JA PYÖRÄTIE, SITOMATON PINTA (ESIM. MURSKEPINTA)
  - BETONIKIVEYS
  - NYKYINEN KIVEYS/LAATOITUS
  - GRANIITILAATOITUS
  - NUPU- TAI NORPPAKIVEYS
  - NURMIKIVEYS
  - KENTTÄKIVEYS
- RAKENTEET, MERKINTÖJEN SELITYS:**
- GRANIITTINEN REUNAKIVI
  - MADALLETU GRANIITTINEN REUNAKIVI, KORKEUS TONTTIUUTUMISSA 3 CM JA SUOJATEIDEN YHTEYDESSÄ 0 CM (PP JA JK-PPP) TAI 3 CM (JK). RAITIOTEIPYSKÄTELLÄ JA MUILLA ESTEETOMYIDEN ERIKOISZON ALUEILLA SUOJATEILTYKSISSÄ (JK) LUSKAREINAKIUTU 0-4 CM MATERIAALIRAJA
  - EROTUSKAISTA, KAHDEN KIVEN LEVINEN VALKOINEN KIVIRATA, LEVEYS 0,28 M
  - RAITIOTIE, KIINTORAIDE, ASFALTI-/NURMI-/KIVEYSPÄÄLLYSTE
  - RAITIOTIE, AVORAIDE, SEPELIPÄÄLLYSTE
  - RATA-SÄHKÖPVLÄS/SEINÄKINNITYS JA KÖYSIPORTAALI
  - TUKIMUURI
  - NYKYINEN TUKIMUURI
  - TIEKAIDE, KORKEUS 700 MM.
  - YHDISTETTY TIE- JA KEVYTKAIDE, KORKEUS 1100 MM.
  - NYKYINEN AJONEUVOVÄYLÄN/JALKAKÄYTÄVÄN JA PYÖRÄTIEN KAIDE
  - AVO-OJA
  - RUMPU
  - HULEVESIKAIVO, RITLÄKANSI / KITAKANSI
  - KIINTEISTORAJAT
  - EHDOTETTU UUSI KATUALUEEN RAJA
  - ASEMAKAAVALUONNOS (MED-PARK IV)
  - ALASJÄRVEN LÄNSISIVULIEN KAAVAKÄYTTÖSUUNNITELMAN LUONNOS, KUNLUSKUNNAN MAANKÄYTTÖSUUNNITELMA
  - NYKYINEN VALAISINPVLÄS
  - LIIKENEVALO-OHJATTU LIITTYMÄ / RAITIOVAUNUJALGIN OHJATTU LIITTYMÄ / VAROVA-KEKOTUSVAJOT
  - YHTEISKÄYTTÖPVLÄS
  - NYKYINEN YHTEISKÄYTTÖPVLÄS
  - ISTUTETTAVA PUU, PIENI / ISO
  - ISTUTETTAVA PUU VARUSTETTUINA JUURISTORITILÄLLÄ JA RUNKOSUOJALLA, PIENI / ISO
  - POISTETTAVA PUU
  - POLLARI
  - TONTTIUUTUMÄ
  - TONTTIUUTUMÄ, SUUNTAISUUTUMÄ
  - PYSÄKKIKATOS
  - PYÖRÄPYSÄKOINTI
  - KAIDE
  - SÄHKÖNSYÖTTÖASEMA
  - LIITO-ORAVAN HYPYTOLPPA

Tässä suunnitelmassa on käytetty ETRS-GK24/N2000 taso- ja korkeuskoordinaatistoa.

**TAMPEREEN KAUPUNKI**  
 KAUPUNKIYMPÄRISTÖN PALVELUALUE

**TEISKONTIE**  
 VÄLI: PLV 2500-3000  
 TAKAHUHTI, PAPPILA

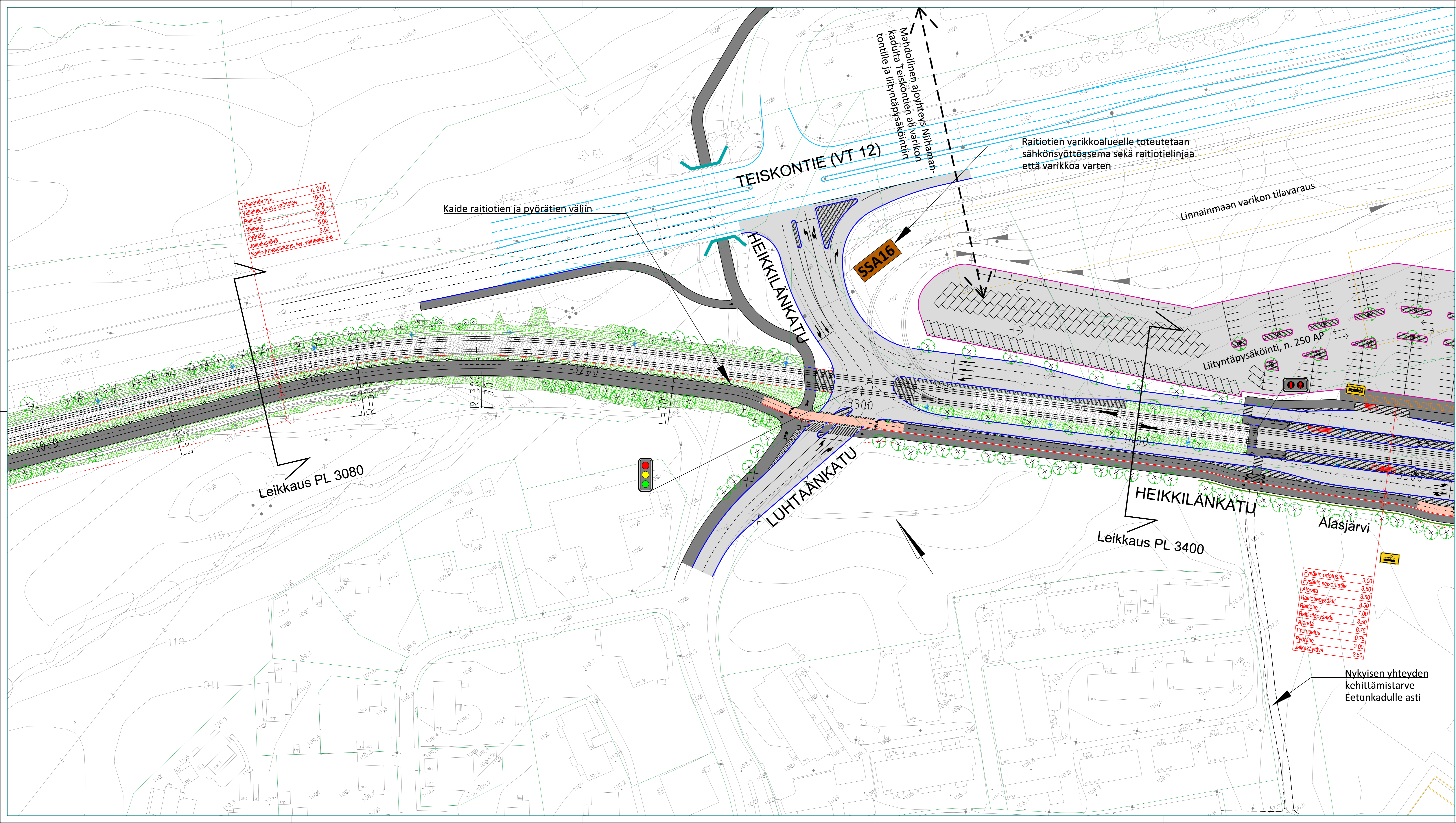
ALUSTAVA KATU- JA PUISTOSUUNNITELMA  
 KATUJÄRJESTELYPiIRUSTUS 1:500

Kaupunkiympäristön rakennuttaminen ja ylläpito

Yliin käsittely:

Pvm. 17.2.2023

Piir.n:o 1.20/21978/6

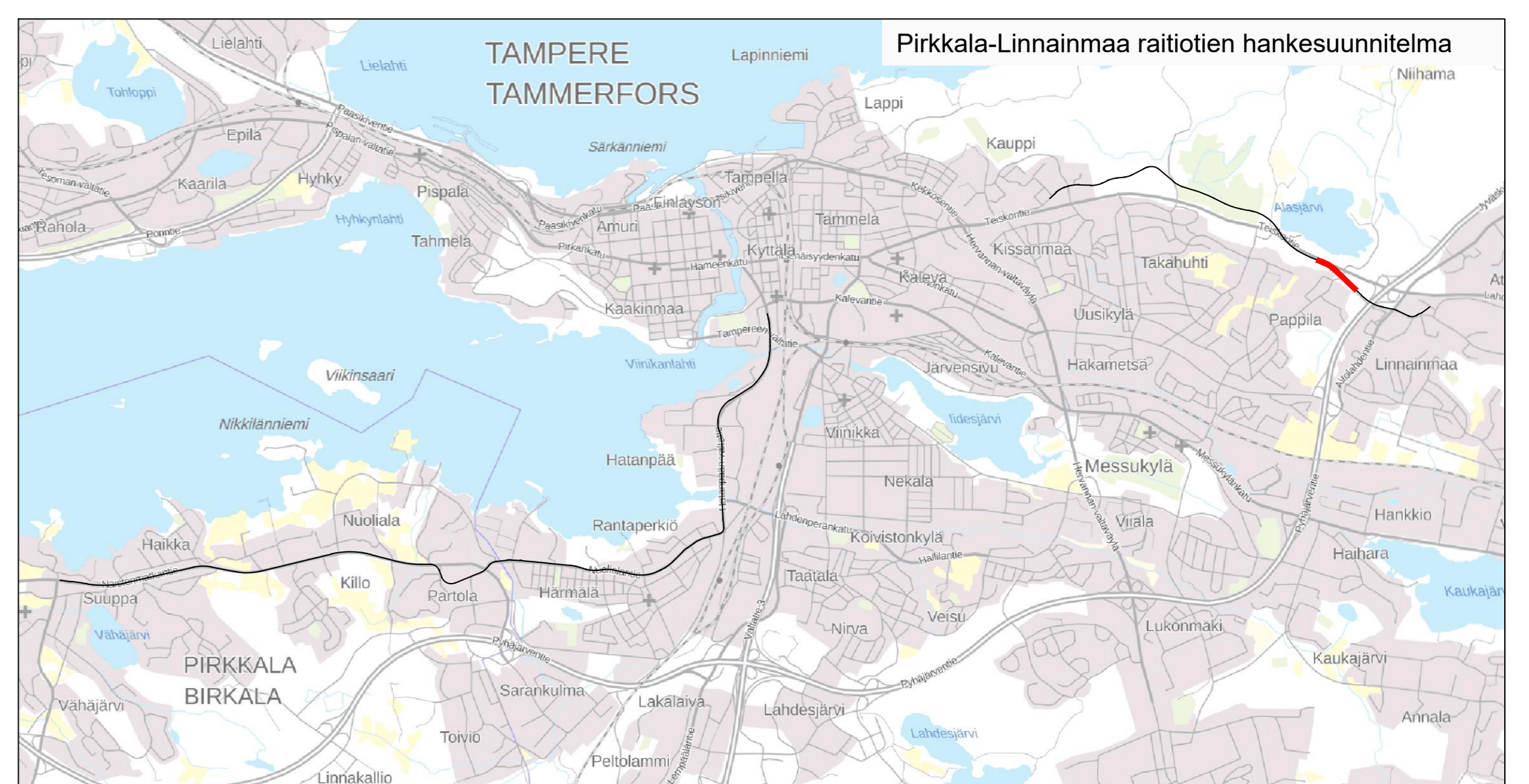


|   |         |
|---|---------|
| Teiskontie nyky.                        | n. 21.8 |
| Välialue, leveys vaihtelee              | 10-13   |
| Raitiotie                               | 6.60    |
| Välialue                                | 2.90    |
| Pyörätie                                | 2.50    |
| Jalkakäytävä                            |         |
| Kallio-/maaleikkauk. lev. vaihtelee 6-8 |         |

Leikkaus PL 3080

Leikkaus PL 3400

|                      |      |
|----------------------|------|
| Pysäkin odotustila   | 3.00 |
| Pysäkin seisontatila | 3.50 |
| Ajorata              | 3.50 |
| Raitiotiepysäkki     | 3.50 |
| Raitiotiepysäkki     | 7.00 |
| Ajorata              | 3.50 |
| Erotusalue           | 6.75 |
| Pyörätie             | 0.75 |
| Jalkakäytävä         | 3.00 |
| Jalkakäytävä         | 2.50 |



**PÄÄLYSTEMATERIAALIT, MERKINTÖJEN SELITYS:**

- ASFALTIIPÄÄLYSTEINEN AJORATA
- ASFALTIIPÄÄLYSTEINEN JALKAKÄYTÄVÄ JA PYÖRÄTIE
- ASFALTIIPÄÄLYSTEINEN PYÖRÄTIE, PUNAINEN
- JALKAKÄYTÄVÄ JA PYÖRÄTIE, SITOMATON PINTA (ESIM. MURSKEPINTA)
- PENSAAT, MATALA
- AJOYHTEYS/JALKAKÄYTÄVÄ JA PYÖRÄTIE, SITOMATON PINTA (ESIM. MURSKEPINTA)
- BETONIKIVIES
- NYKYINEN KIVIES/LAATOITUS
- GRANITTI-LAATOITUS
- NUPLU-TAI NOPPAKIVIES
- NURMIKIVIES
- KENTTÄKIVIES

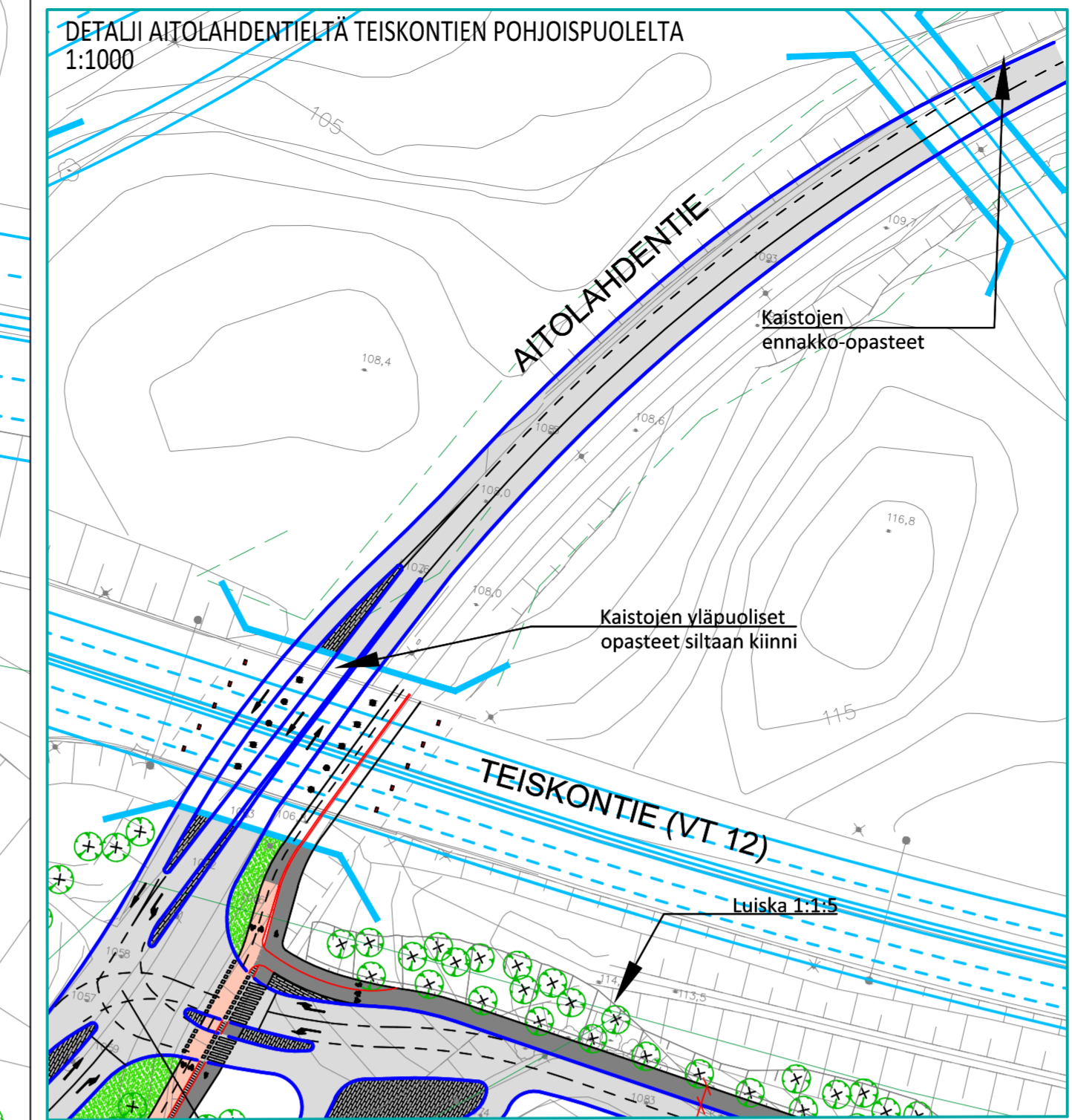
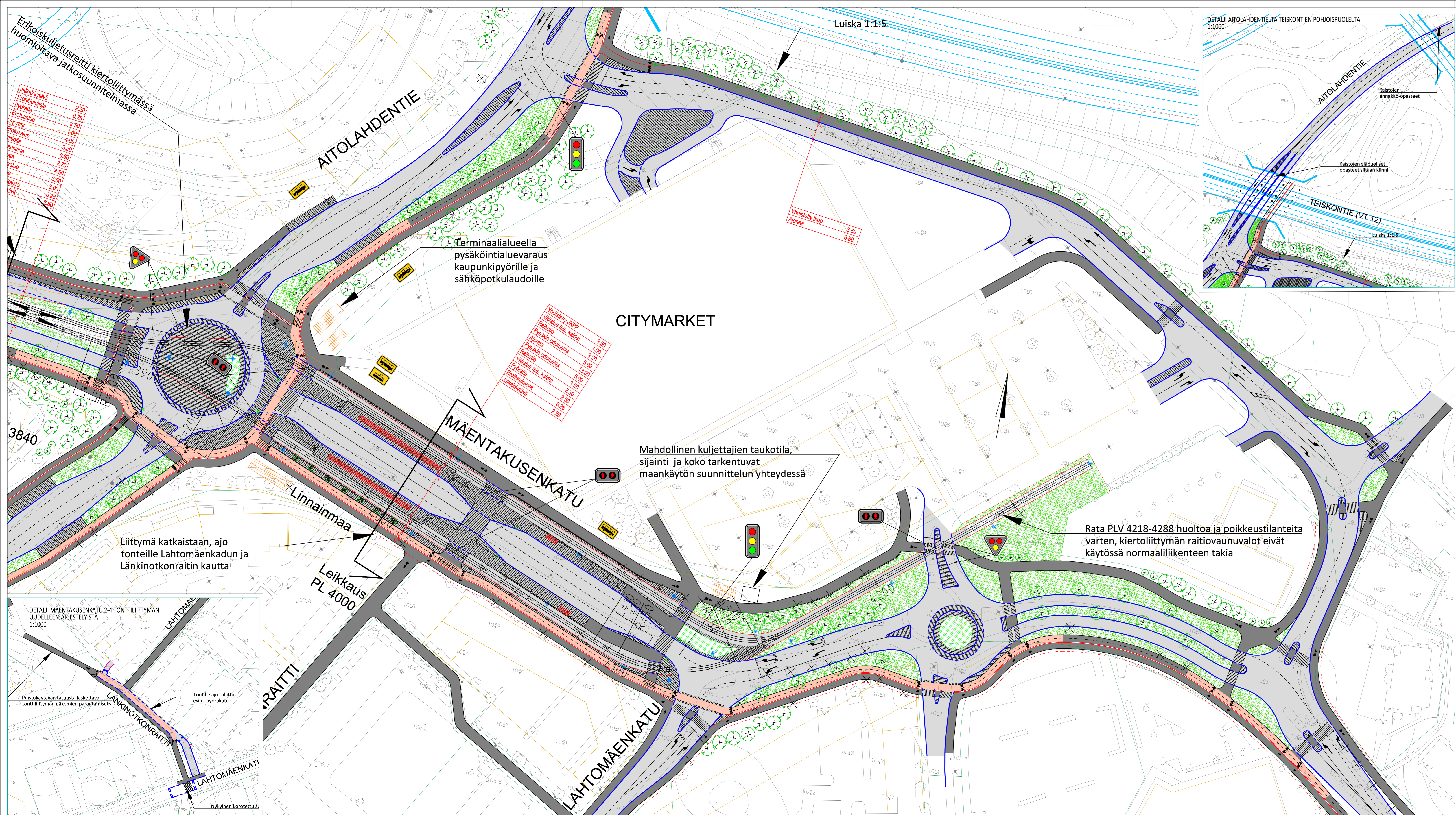
**RAKENTEET, MERKINTÖJEN SELITYS:**

- GRANITTIINEN REUNAKIVI
- MADALLETTU GRANITTIINEN REUNAKIVI, KORKEUS TONTTIUUTUMISSÄ 3 CM JA SUOJATEIDEN YHTEYDESSÄ 0 CM (PP JA JK-PP) TAI 3 CM (JK). RAITIOTIEPYSÄKKEILLÄ JA MUILLA ESTETTYMÄN ERIKOISZONAN ALUEILLA SUOJATYLYTYKSISSÄ (JK) LUSKAREIKKUNUT 0-4 CM MATERIAALIRAJA
- EROTUSKAISTA, KAHDEN KIVEN LEVINEN VALKOINEN KIVIRATA, LEVEYS 0,28 M
- RAITIOTIE, KIINTORAIDE: ASFALTI-/NURMI-/KIVIEPÄÄLYSTE
- RAITIOTIE, AVORAIDE: SEPELIPÄÄLYSTE
- RATA-SÄHKÖPVLÄS/SEINÄKINNITYS JA KÖYSIPORTAALI
- TUKIMUURI
- NYKYINEN TUKIMUURI
- TIEKAIDE, KORKEUS 700 MM.
- YHDISTETTY TIE- JA KEVYTKAIDE, KORKEUS 1100 MM.
- NYKYINEN AJONEUVOVÄYLÄN/JALKAKÄYTÄVÄN JA PYÖRÄTIEN KAIDE
- AVO-OJA
- RUMPU
- HULEVESIKAIVO, RITLÄKANSI / KITAKANSI
- KIINTEISTÖRAJAT
- EHDOTETTU UUSI KATUALUEEN RAJA
- ASEMAKAAVALLONNOS (MED-PARK IV)
- ALASJÄRVEN LÄNSIPULLEN MAANKÄYTTÖSUUNNITELMAN LUONNOS, KOLLIUSKÄRSKÄN MAANKÄYTTÖN YLEISSUUNNITELMA
- NYKYINEN VALAISINPVLÄS
- LIKENNEVALO-OHJATTU LIITTYMÄ / RAITIOVAUNUJÄLJEN OHJATTU LIITTYMÄ / VÄRÖVÄ-KESKITYSVAJOT
- YHTEISKÄYTTÖPVLÄS
- NYKYINEN YHTEISKÄYTTÖPVLÄS
- ISTUTETTAVA PUU, PIENI / ISO
- ISTUTETTAVA PUU, VARUSTETTUUNA JUURISTORITILÄLLÄ JA RUNKOSUOJALLA, PIENI / ISO
- POISTETTAVA PUU
- POLLARI
- TONTTIUUTUMÄ
- TONTTIUUTUMÄ, SUUNTAISUUTUMÄ
- PYSÄKKEIDEN KAIDE
- PYÖRÄPYSÄKÖINTI
- KAIDE
- SÄHKÖNSYÖTTÖASEMA

Tässä suunnitelmassa on käytetty ETRS-GK24/N2000 taso- ja korkeuskoordinaatistoa.

|   |                                       |   |
|---|---------------------------------------|---|
| TAMPEREEN KAUPUNKI<br>KAUPUNKIYMPÄRISTÖN PALVELUALUE                |                                       | Kaupunkiympäristön<br>rakennuttaminen ja ylläpito           |
| <b>TEISKONTIE, HEIKKILÄNKATU</b><br>VÄLI: PLV 3000-3500<br>PAPPILA  |                                       |   |
| ALUSTAVA KATU JA PUISTOSUUNNITELMA<br>KATUJÄRJESTELYPIIRUSTUS 1:500 |                                       | Yliin käsittely:<br>Pvm. 17.2.2023<br>Piir.mno 1.20/21978/7 |
| Suunnittelija<br>J. Suolahti  | Tarkastaja (konsultti)<br>T. Karvonen | Suunnittelija<br>J. Suolahti                                |
| Tarkastaja (tilaaja)<br>V.-M. Tuominen, J. Siivenius                | Tarkastaja (tilaaja)                  | Tarkastaja (tilaaja)  |





**Jalkakäytävä**

|                |      |
|----------------|------|
| Eroiteluokasta | 2,20 |
| Pyörätie       | 0,28 |
| Erotusalue     | 2,50 |
| Aiorata        | 1,00 |
| Alue           | 4,00 |
| Alue           | 3,00 |
| Alue           | 6,00 |
| Alue           | 2,70 |
| Alue           | 4,50 |
| Alue           | 3,50 |
| Alue           | 3,00 |
| Alue           | 0,28 |
| Alue           | 2,50 |

Terminaali-alueella  
pysäköintialuevaraus  
kaupunkipyörille ja  
sähköpotkulaudoille

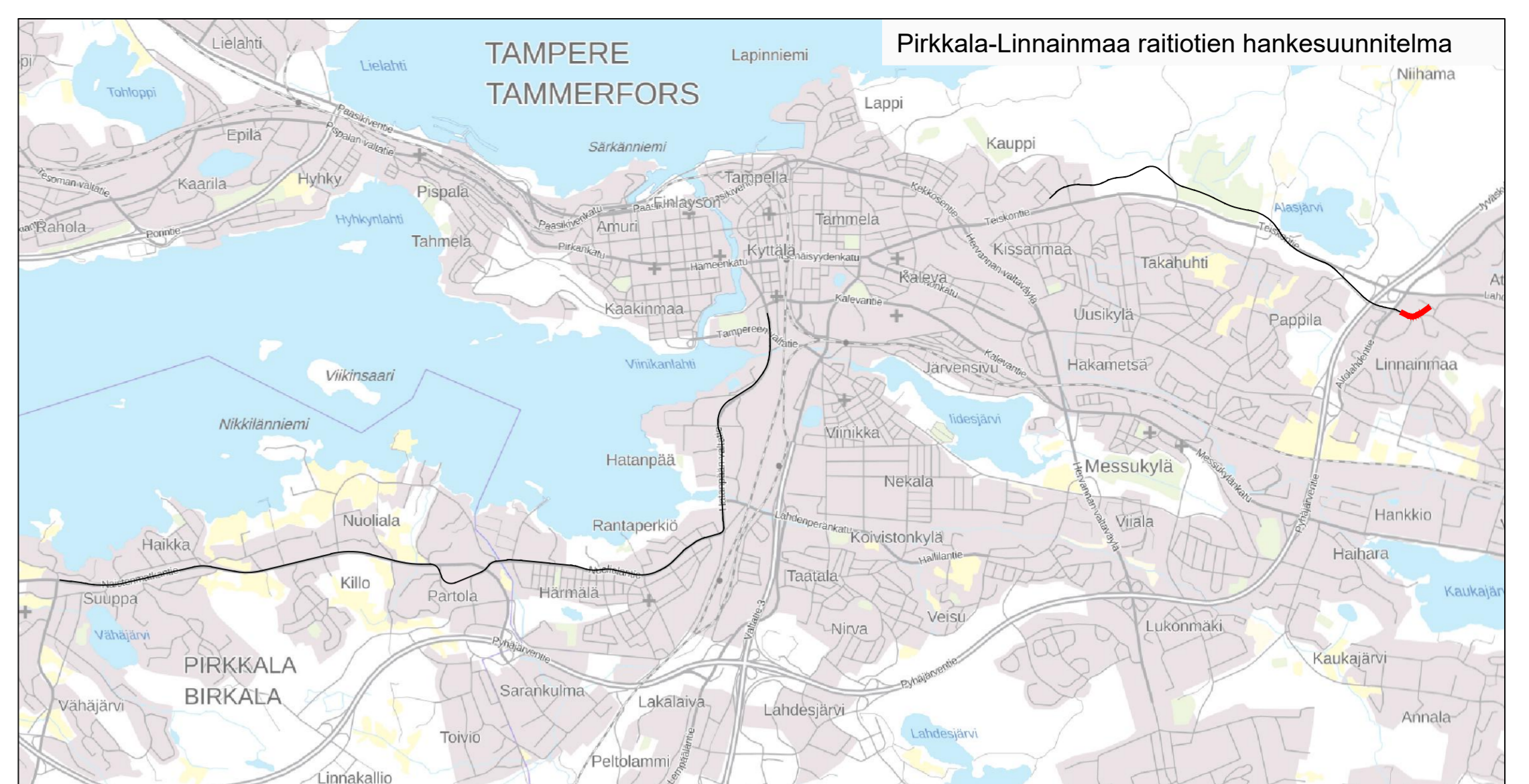
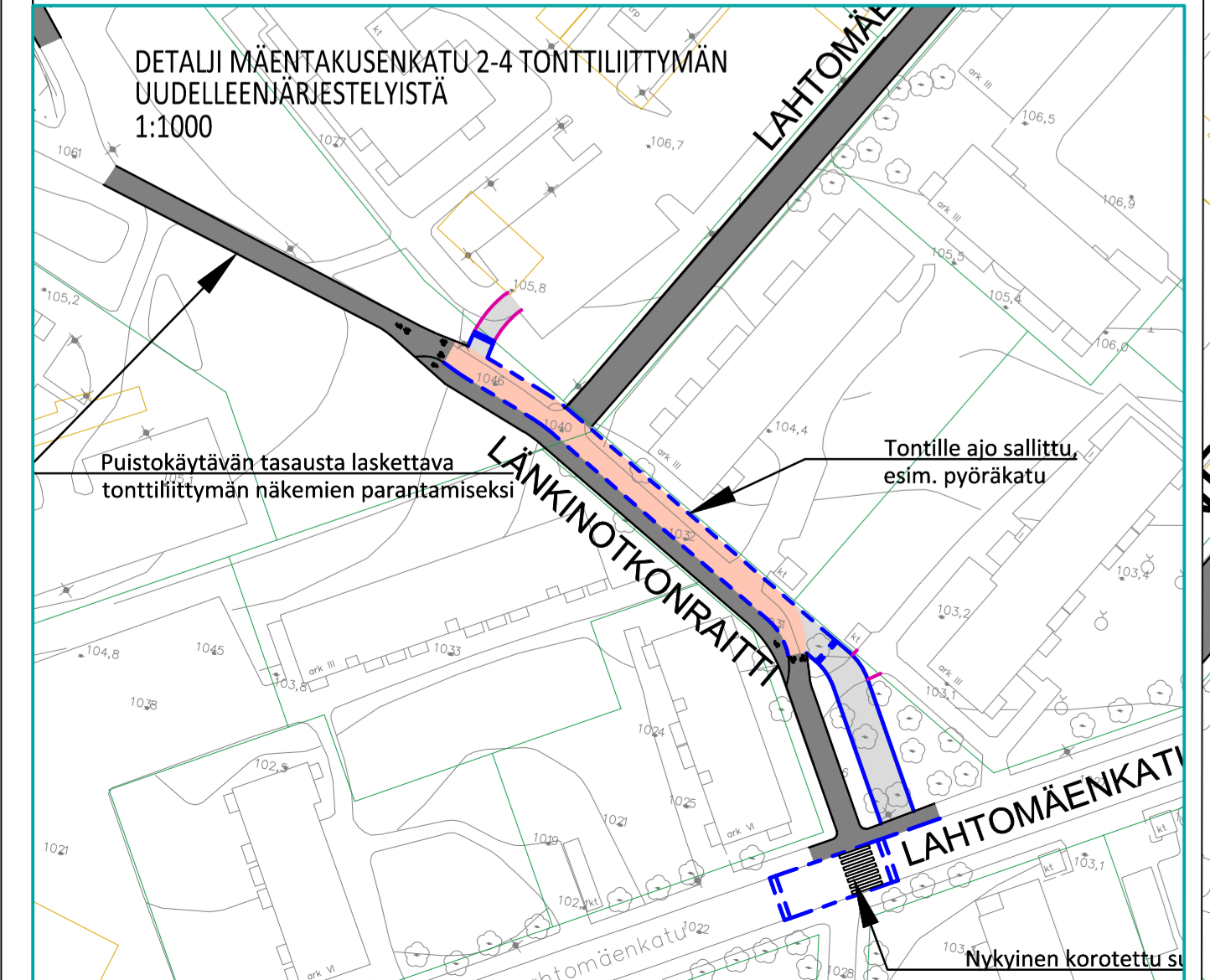
**Yhdistetty IKPP**

|                |       |
|----------------|-------|
| Ratatie        | 3,30  |
| Pysäköintialue | 1,00  |
| Aiorata        | 3,20  |
| Pysäköintialue | 1,00  |
| Ratatie        | 3,00  |
| Välisuojat     | 13,00 |
| Pyörätie       | 5,00  |
| Eroiteluokasta | 3,50  |
| Jalkakäytävä   | 2,50  |
| Alue           | 0,28  |
| Alue           | 2,20  |

Mahdollinen kuljettajien taukotila,  
sijainti ja koko tarkentuvat  
maankäytön suunnittelun yhteydessä

Rata PLV 4218-4288 huolto- ja poikkeustilanteita  
varten, kiertoliittymän raitiovaunuvalot eivät  
käytössä normaaliliikenteen takia

Liittymä katkaistaan, ajo  
tonteille Lahtomäenkadun ja  
Länkinotkonraitin kautta



**PÄÄLLYSTEMATERIAALIT, MERKINTÖJEN SELITYS:**

|          |   |
|----------|---|
| [Symbol] | ASFALTIIPÄÄLLYSTEINEN AIORATA   |
| [Symbol] | ASFALTIIPÄÄLLYSTEINEN JALKAKÄYTÄVÄ JA PYÖRÄTIE                          |
| [Symbol] | ASFALTIIPÄÄLLYSTEINEN PYÖRÄTIE, PUNAINEN                                |
| [Symbol] | JALKAKÄYTÄVÄ JA PYÖRÄTIE, SITOMATON PINTA (ESIM. MURSKEPINTA)           |
| [Symbol] | NURMETUS  |
| [Symbol] | PENSAAT, MATALA   |
| [Symbol] | AIOYHTEYS/JALKAKÄYTÄVÄ JA PYÖRÄTIE, SITOMATON PINTA (ESIM. MURSKEPINTA) |
| [Symbol] | BETONIKIVIES  |
| [Symbol] | NYKYINEN KIVIES/LAATOITUS   |
| [Symbol] | GRANIITILAATOITUS   |
| [Symbol] | NUPU- TAI NORPPAKIVIES  |
| [Symbol] | NURMIKIVIES   |
| [Symbol] | KENTTÄKIVIES  |

**RAKENTEET, MERKINTÖJEN SELITYS:**

|          |   |
|----------|---|
| [Symbol] | GRANIITTINEN REUNAKIVI  |
| [Symbol] | MADALLETTU GRANIITTINEN REUNAKIVI, KORKEUS TONTTILOITTIMISSÄ 3 CM JA SUOJATEIDEN YHTEYDESSÄ 0 CM (PP JA JK-PP) TAI 3 CM (JK). RAITIOTEPYSÄKÖIDEN JA MUILLA ESTETÖNYMIEN ERIKOISALUEILLA SUOJATEILTYIKSISSÄ (JK) LUISKAREUNAKIVU 0-4 CM MATERIAALIRAJA |
| [Symbol] | EROTUSKAISTA, KAHDEN KIVEN LEVINEN VALKOINEN KIVIRATA, LEVEYS 0,28 M  |
| [Symbol] | RAITIOTIE, KIINTORAIDE, ASFALTI-/NURMI-/KIVIESPÄÄLLYSTE   |
| [Symbol] | RAITIOTIE, AVORAIDE, SEPELIPÄÄLLYSTE  |
| [Symbol] | RATASÄHKÖPVLÄS/SEINÄKINNITYS JA KÖYSIPORTAALI   |
| [Symbol] | TUKIMUURI   |
| [Symbol] | NYKYINEN TUKIMUURI  |
| [Symbol] | TIEKAIDE, KORKEUS 700 MM.   |
| [Symbol] | YHDISTETTY TIE- JA KEVYTIEKAIDE, KORKEUS 1100 MM.   |
| [Symbol] | AVO-OJA   |
| [Symbol] | NYKYINEN AJONEUVOVÄYLÄN/JALKAKÄYTÄVÄN JA PYÖRÄTIEN KAIDE  |
| [Symbol] | RUMPU   |
| [Symbol] | HULEVESIKAIVO, RITLÄKÄNSI / KITAKANSI   |
| [Symbol] | KIINTEISTORAJAT   |
| [Symbol] | EHDOTETTU UUSI KATUALUEEN RAJA  |
| [Symbol] | ASEMAKAIVALLUONNOS (MED-PARK IV)  |
| [Symbol] | ALASÄÄREIN LÄNSIPULEN MAANKÄYTTÖSUUNNITELMAN LUONNOS, KOLLIKSEKSEN MAANKÄYTÖN YLEISSUUNNITELMA  |
| [Symbol] | NYKYINEN VALAISINPVLÄS  |
| [Symbol] | LIKENNEVALO-OHJATTU LIITTYMÄ / RAITIOVAUNUVALON OHJATTU LIITTYMÄ / VÄRÄVÄ-KESKITYSVALOT   |
| [Symbol] | YHTEISKÄYTTÖPVLÄS   |
| [Symbol] | NYKYINEN YHTEISKÄYTTÖPVLÄS  |
| [Symbol] | ISTUTETTAVA PUU, PIENI / ISO  |
| [Symbol] | ISTUTETTAVA PUU VARUSTETTUNA JUURISTORITÄLLÄ JA RUNKOSUOJALLA, PIENI / ISO  |
| [Symbol] | POISTETTAVA PUU   |
| [Symbol] | POLLARI   |
| [Symbol] | TONTTILOITTYMÄ  |
| [Symbol] | TONTTILOITTYMÄ, SUUNTAISLIITTYMÄ  |
| [Symbol] | PYSÄKKIKATOS  |
| [Symbol] | PYÖRÄPYSÄKOINTI   |
| [Symbol] | KAIDE   |
| [Symbol] | SÄHKÖNSYÖTÖASEMA  |

Tässä suunnitelmassa on käytetty ETRS-GK24/N2000 taso- ja korkeuskoordinaatistoa.

**TAMPEREEN KAUPUNKI**  
KAUPUNKIYMPÄRISTÖN PALVELUALUE

**MÄENTAKUSENKATU**  
VÄLI: PLV 4000-4288  
LINNAINMAA

ALUSTAVA KATUSUUNNITELMA  
KATUJÄRJESTELYPIIRUSTUS 1:500, 1:1000

Kaupunkiympäristön  
rakennuttaminen ja ylläpito

Yllä käsittely:

|         |              |
|---------|--------------|
| Pvm.    | 17.2.2023    |
| Piir.no | 1.20/21978/9 |

ALUSTAVA KATUSUUNNITELMA  
KATUJÄRJESTELYPIIRUSTUS 1:500, 1:1000

RAMBOLL wsp TAMPEREEN KAUPUNKIYMPÄRISTÖN PALVELUALUE

Suunnittelija: J. Suolahti  
Tarkastaja (konsultti): T. Karvonen  
Tarkastaja (tilaaja): V.-M. Tuominen, J. Siivenius